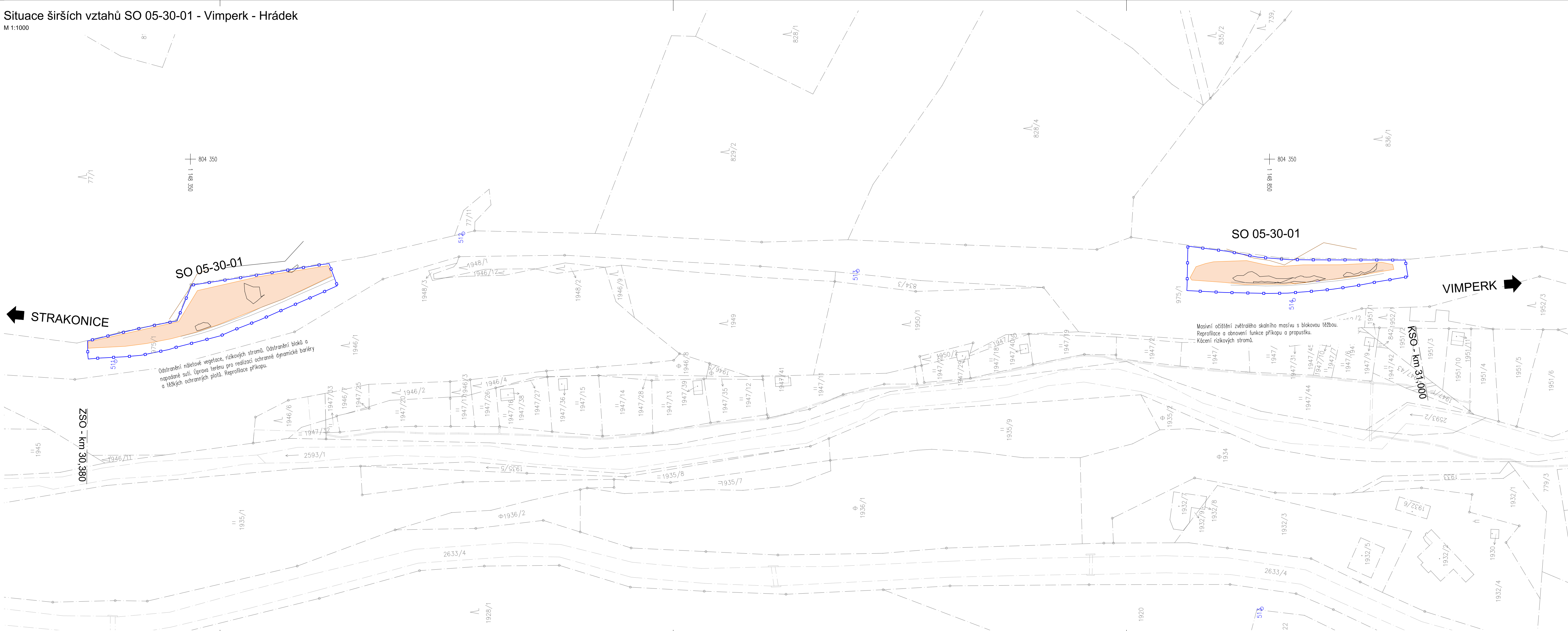


Situace širších vztahů SO 05-30-01 - Vimperk - Hrádek

M 1:1000



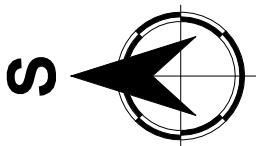
LEGENDA:

- Plocha dotčená sanačními pracemi
- Obvod stavby - hranice řešeného území
- Hranice pozemků katastru nemovitostí

SEZNAM ZKRATEK:


ZSO.....Začátek stavebního objektu
KSO.....Konec stavebního objektu

POZEMKY PŘÍMO DOTČENÉ STAVBOU			
pozemek par. č.	katastrální území	celková plocha pozemku dle KN	vlastníci, jiní oprávnění dle katastru nemovitostí
		m²	
975/1	Boubská	41 081	Správa železnic, s.o.



Souřadnicový systém JTSK, Výškový systém Bpv

Investor:		Správa železnic, státní organizace Dlážděná 1003/7 110 00 Praha 1	
			

Vypracoval: Ing. Stanislav Štábl		Zodp. projektant: Ing. Stanislav Štábl		Kontroloval: Ing. Miroslav Rykl			
Kraj: Jihočeský		Traťový úsek/Obec: STRAKONICE – VOLARY					
Investor SŽ s.o.; Dlážděná 1003/7; 110 00 Praha 1							
Akce: ZVÝŠENÍ STABILITY SKALNÍCH MASÍVŮ NA TRATI STRAKONICE-VOLARY, 1. STAVBA						Formát 5xA4	
Objekt: SO 05-30-01 – Sanace skal v km 30,380 – 31,000 – Vimperk – Hrádek						Datum 03/2020	
						Účel DSP	
Část: Železniční spodek – sanace skalních svahů						Č. zakázky 18/2018	
						Změna Č. kopie	
Obsah dokumentace: SITUACE ŠIRŠÍCH VZTAHŮ SO 05-30-01 – VIMPERK – HRÁDEK						Měřítko 1:1000	
						Část dokumentace C.2	
						Č. výkresu 8	
POUŽITÍ DOKUMENTACE SE ŘÍDÍ PŘÍSLUŠNOU SMLOUVOU O DÍLO. KOPIROVÁNÍ A ROZŠÍŘOVÁNÍ POUZE PO PÍSEMNÉM SOUHLASU ZPRACOVATELE ČÁSTI.							